PRACOVNÍ MÍSTO

- délka záboru max. 911 m
- frézování stávajícího povrchu
- pokládka nových asfaltových vrstev
- doprava řízena kyvadlově semaforovou soupravou
- v případě tvorby kolon budou vozidla zastavována proškolenými osobami s vysílačkami
- autobusová zastávka "Lidečko, rest." bude dočasně přesunuta


místní komunikace
p.č. 4103/11
km 146,013
IS10a
BUS
B24a
Z2
B1
IJ4a
B24b
S52
místní komunikace
I/57 - VSETÍN
IJ4a
POZOR
AUTOBUSOVÁ ZASTÁVKA V JÍZDNÍM PRUHU
IP22
A10
A15
100 m
100 m


STOP
P6
ZAŘAĎ SE DO KOLONY VE SVÉM SMĚRU
E13
A10
A15
min. 3,0 m
místní komunikace

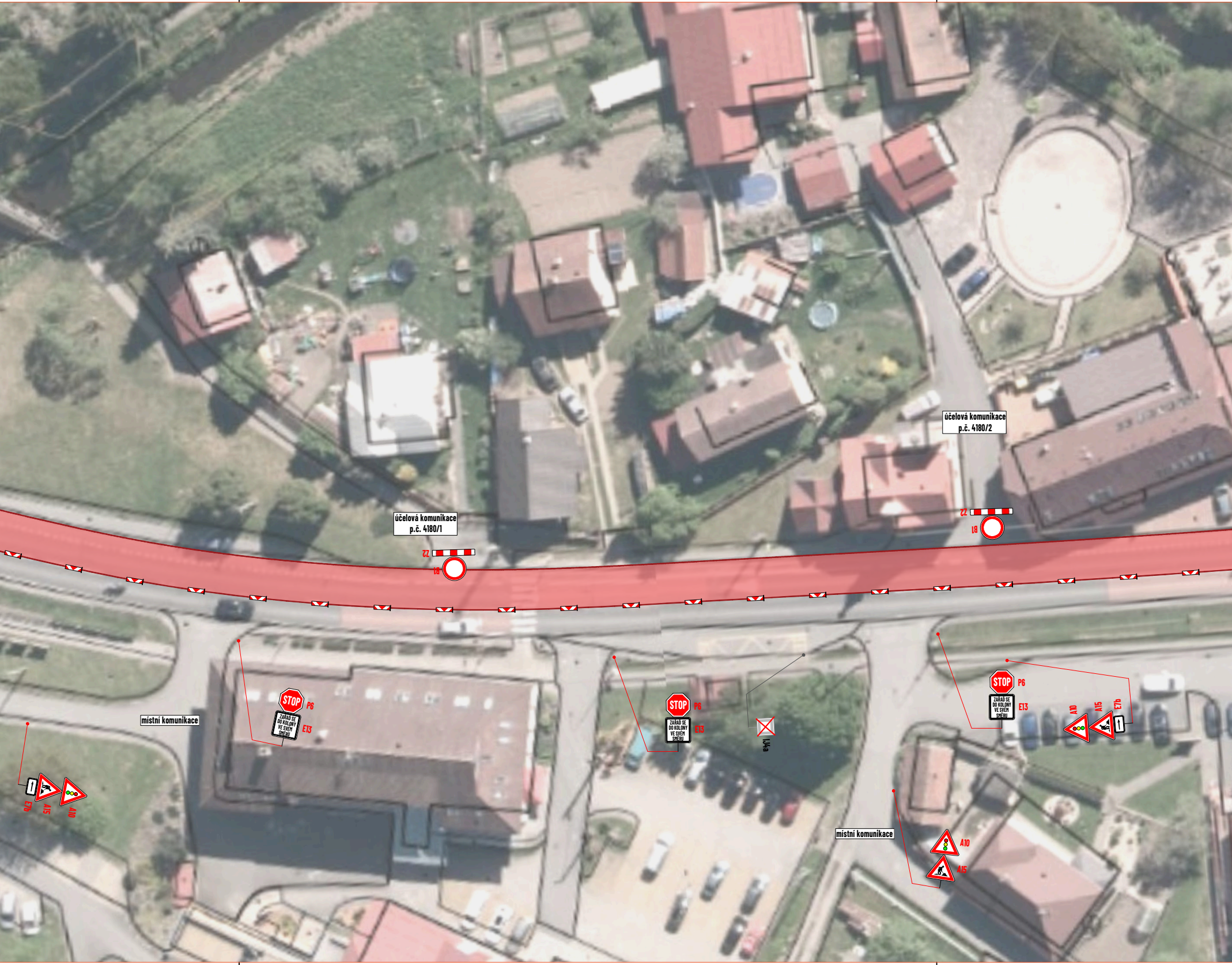
účelová komunikace
p.č. 4180/1
Z2
B1
účelová komunikace
p.č. 4180/2
Z2
B1
místní komunikace
STOP
P6
ZAŘAĎ SE DO KOLONY VE SVÉM SMĚRU
E13
STOP
P6
ZAŘAĎ SE DO KOLONY VE SVÉM SMĚRU
E13
IJ4a
STOP
P6
ZAŘAĎ SE DO KOLONY VE SVÉM SMĚRU
E13
A10
A15
E7b
E7b
A15
A10
místní komunikace
A10
A15

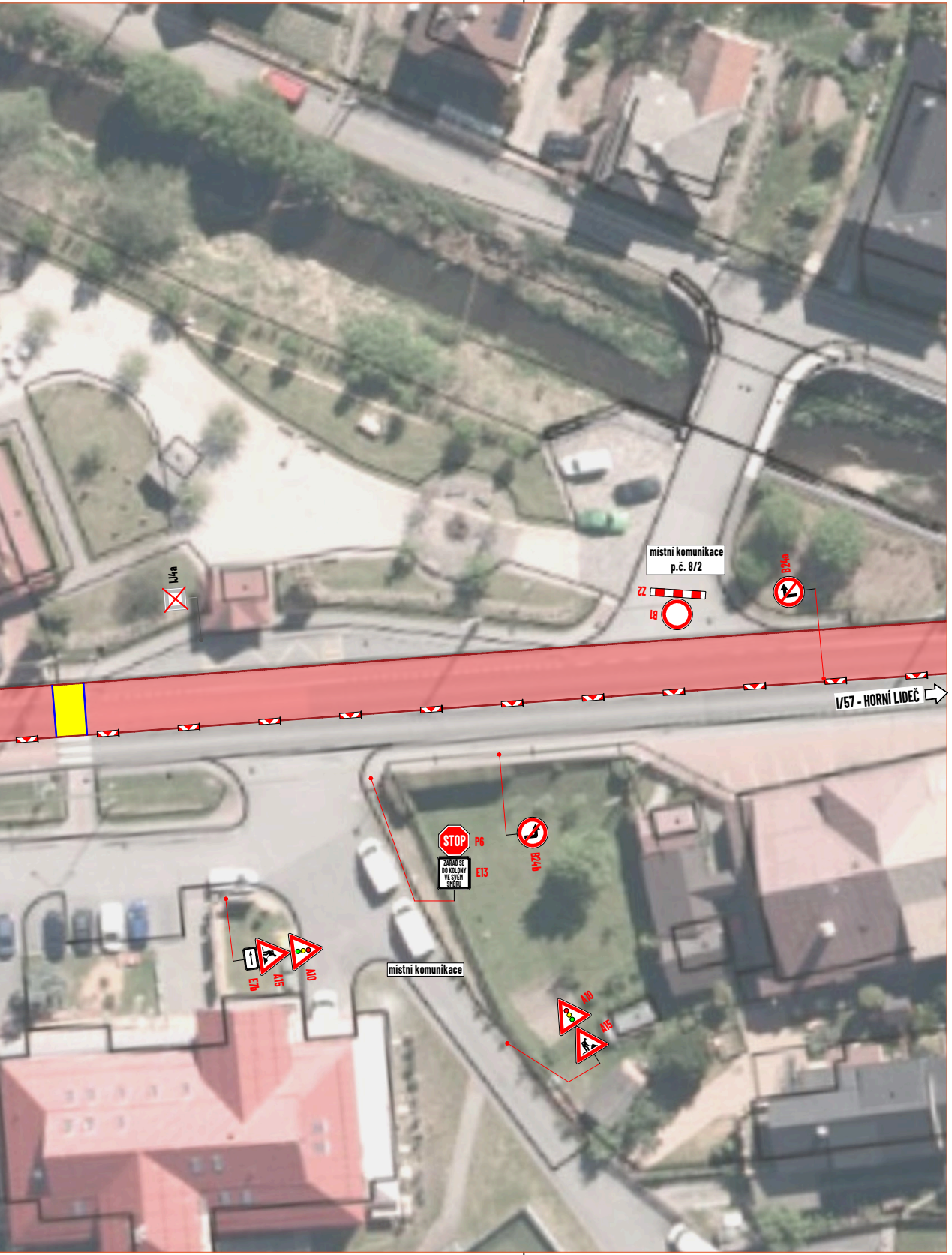
místní komunikace
p.č. 8/2
Z2
B1
B24a
IJ4a
I/57 - HORNÍ LIDEČ
STOP
P6
ZAŘAĎ SE DO KOLONY VE SVÉM SMĚRU
E13
B24b
E7b
A15
A10
místní komunikace
A10
A15


místní komunikace
Z2
B1
B24a
I/57 - VSETÍN
1


místní komunikace
STOP
P6
ZAŘAĎ SE DO KOLONY VE SVÉM SMĚRU
E13
A10
A15
STOP
P6
ZAŘAĎ SE DO KOLONY VE SVÉM SMĚRU
E13
místní komunikace
E7b
A15
A10

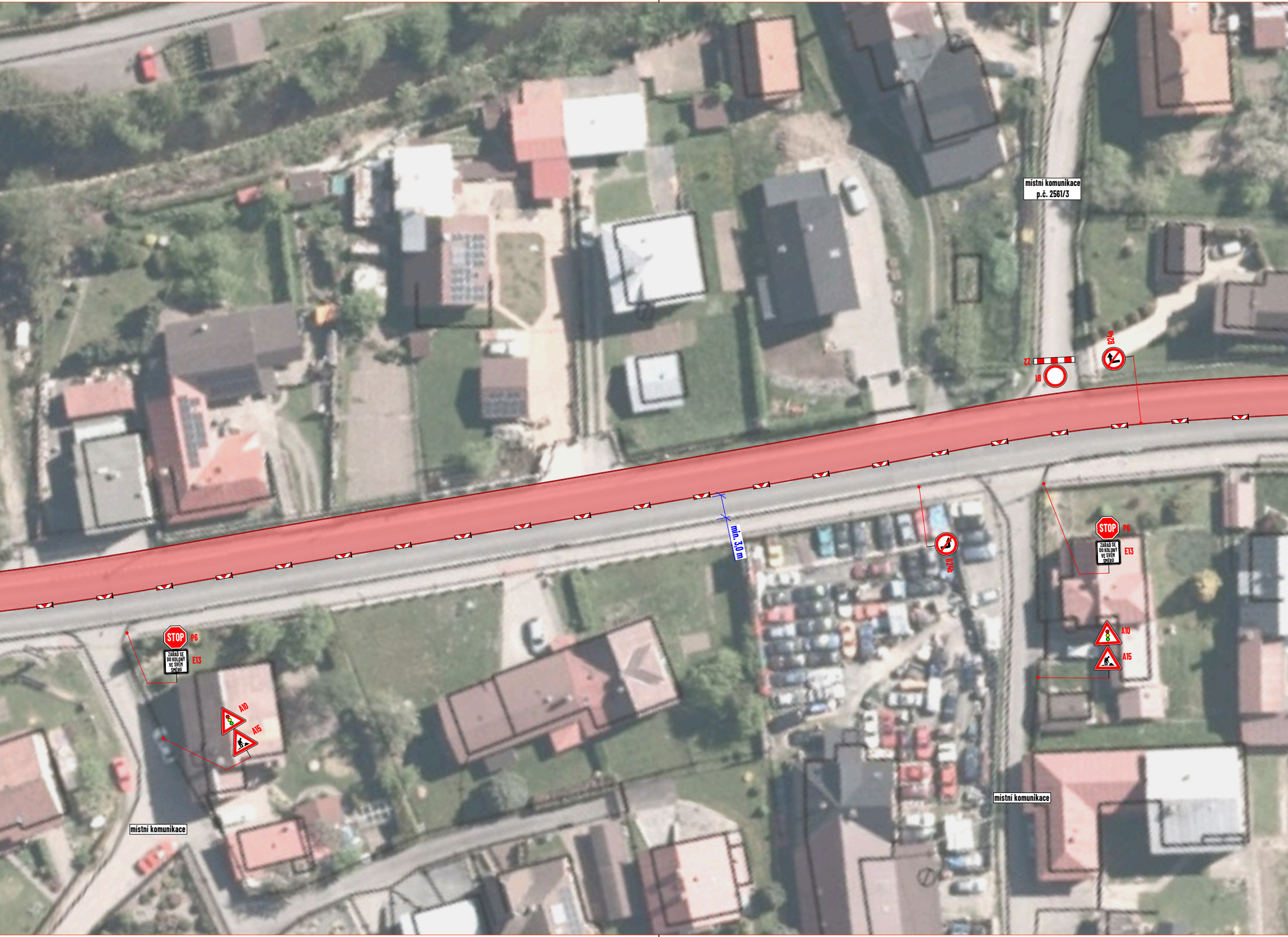
místní komunikace
p.č. 2561/3
Z2
B1
B24a
min. 3,0 m
B24b
STOP
P6
ZAŘAĎ SE DO KOLONY VE SVÉM SMĚRU
E13
A10
A15
STOP
P6
ZAŘAĎ SE DO KOLONY VE SVÉM SMĚRU
E13
A10
A15
místní komunikace
místní komunikace

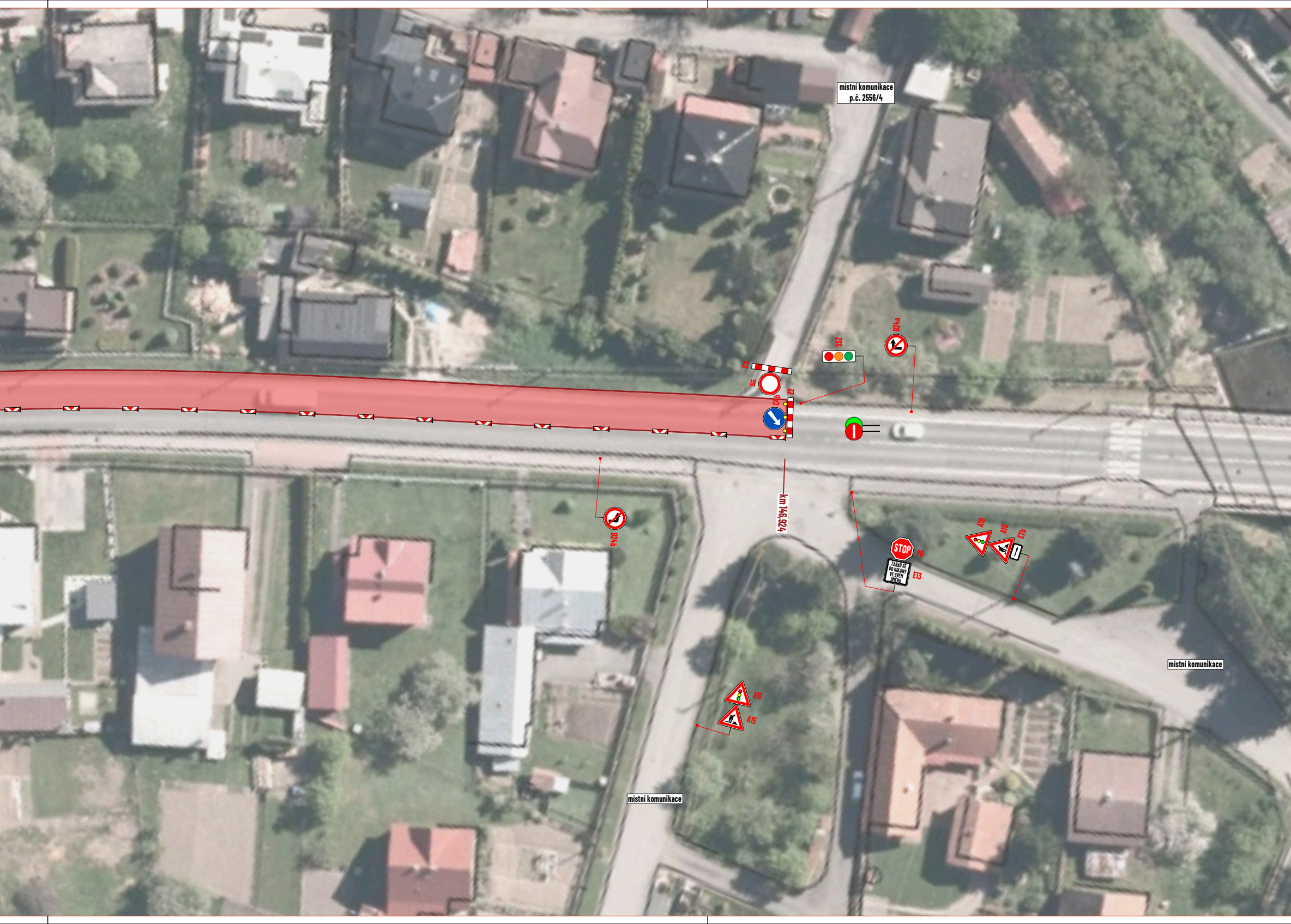
místní komunikace
p.č. 2556/4
SSZ
B24a
Z2
B1
Z2
C4b
km 146,924
B24b
STOP
P6
ZAŘAĎ SE DO KOLONY VE SVÉM SMĚRU
E13
A10
A15
E7b
A10
A15
místní komunikace
místní komunikace


účelová komunikace
E7b
A15
A10
100 m
A15
I/57 - HORNÍ LIDEČ

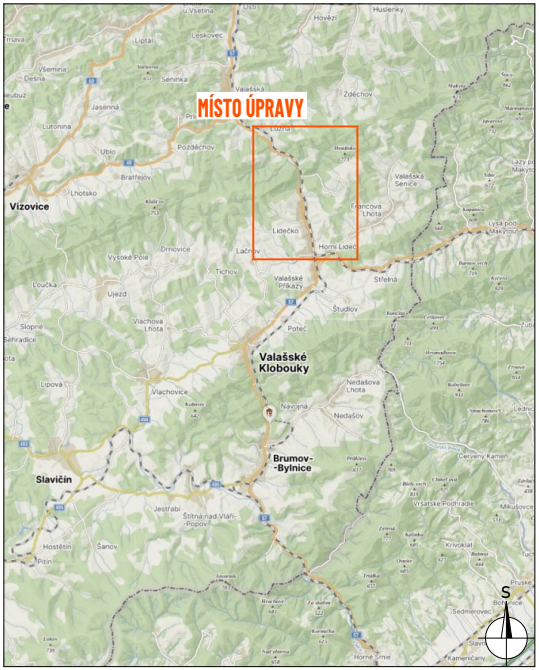
MÍSTO ÚPRAVY
Vizovice
Valašské Klobouky
Brumov-Bylnice
Slavičín
S

DETAIL MÍSTA ÚPRAVY

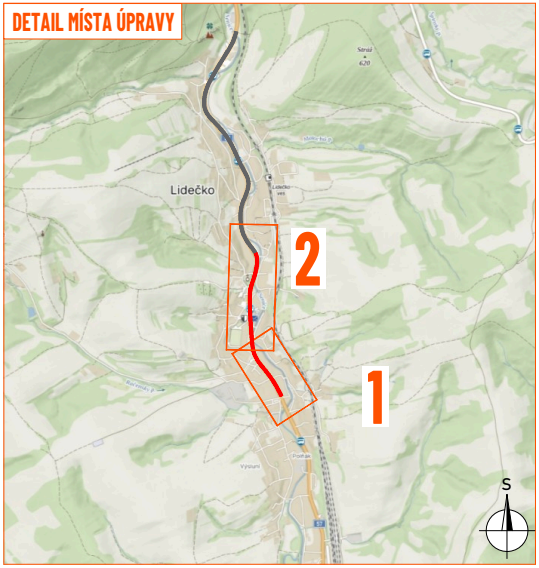
Lidečko
2
1
S

LEGENDA:

🟥	- pracovní místo
🟨	- zpevněná plocha
—	- oplocení
◆ P2	- navržené přechodné svislé dopravní značení
◇ P2	- stávající svislé dopravní značení
✕ P2	- zneplatněné stávající svislé dopravní značení

Souhlasíme s přechodnou úpravou provozu, uzavírkou a zvláštním užíváním pozemní komunikace.

V souladu s ustanovením § 36 odst. 3 zák. č. 500/2004 Sb. Správního řádu se vzdáváme práva vyjádřit se k podkladům rozhodnutí.

Dopravní značení, které bude v rozporu s přechodným dopravním značením, bude dočasně zneplatněno.

ZDROJ MAPOVÝCH PODKLADŮ	**Mapy.cz; © Seznam.cz, a.s.**	

VYPRACOVAL	**VAŠUT**
KONTROLOVAL	**JANATA**
UPRAVIL	
INVESTOR	**ŘSD s.p.**
ZHOTOVITEL	**EUROVIA CZ a.s.**

NÁZEV STAVBY

SILNICE I/57: LIDEČKO - HORNÍ LIDEČ

DOPRAVNĚ INŽENÝRSKÁ OPATŘENÍ

SO 101 - ETAPA 7. (km 146,013 - km 146,924, délka 911 bm) - LIDEČKO, SSZ/2 REGULOVČÍCI

NVB LINE
NVB LINE s.r.o.
Cukrovar 716
768 21 Kvasice
www.nvbline.cz
vasut@nvbline.cz
tel.:775 414 531

FORMÁT	2852x287
DATUM	21. 8. 2026
Č. ZAKÁZKY	ZK-26-1437